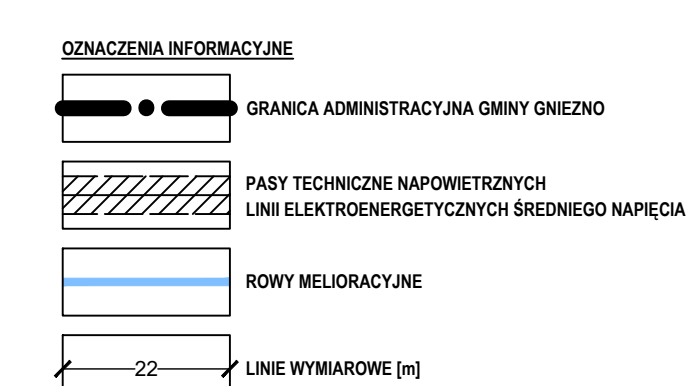
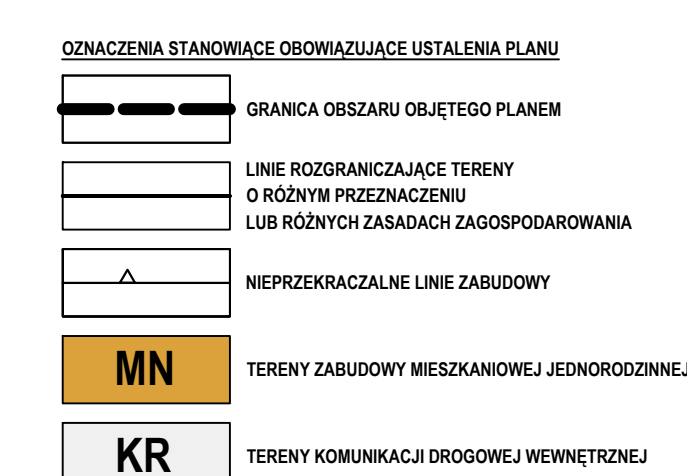


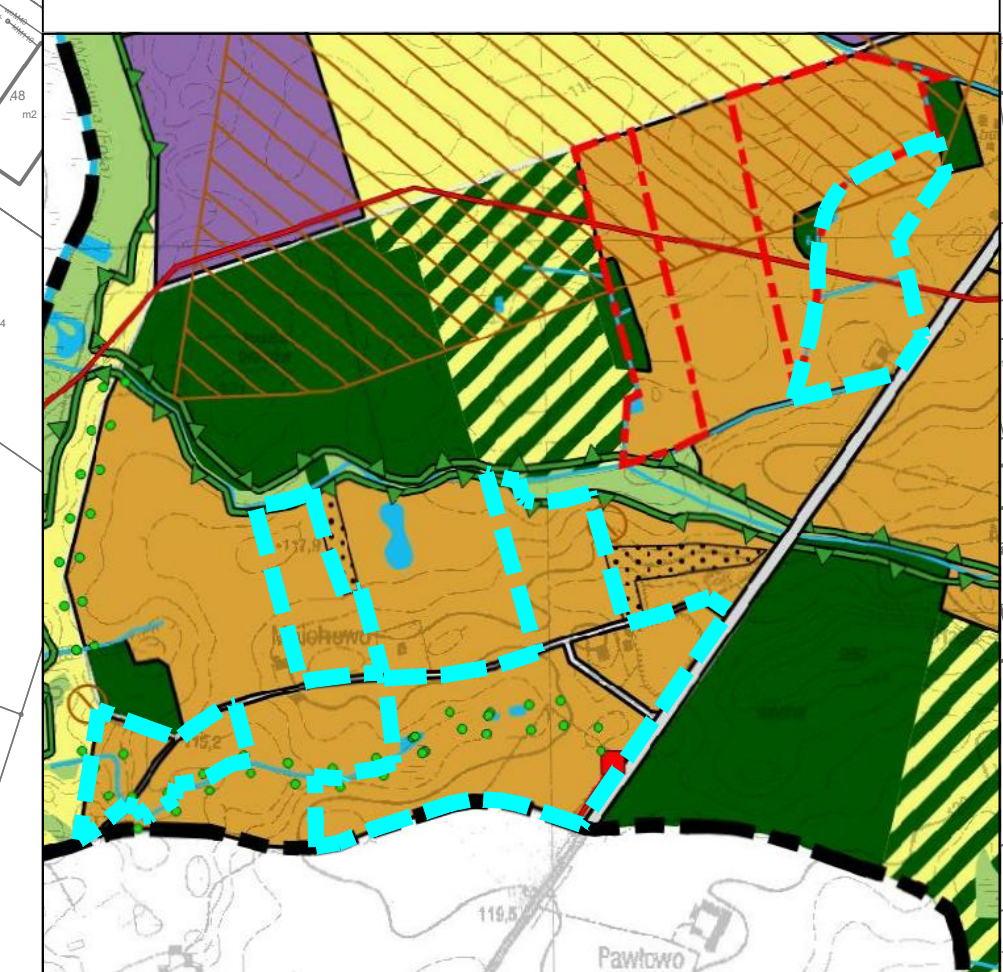
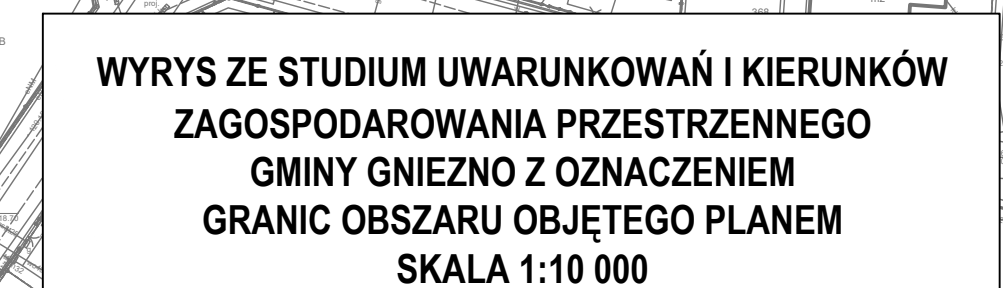
ZAŁĄCZNIK NR 1 DO UCHWAŁY NR .../... RADY GMINY GNIEZNO Z DNIA R
ARKUSZ NR 5A
OBREB MNICHOWO



Obszar objęty planem położony jest w całości w zasięgu:
- szwedzkiego źródnika wód podziemnych nr 143
- szwedzkiego źródnika wód podziemnych nr 144



UKŁAD WSPÓŁRZĘDNYCH: PUWG 2000 STREFA 6
MAPA ZASADNICZA POZYSKANA Z PAŃSTWOWEGO ZASOBU
GEODEZYJNEGO I KARTOGRAFICZNEGO



OZNACZENIA

OZNACZENIA OGÓLNE

— — — — — Granicę powiatów

— — — — — Granicę gmin

..... Granicę obszarów zielonych

..... Granicę obszaru przebiegu linii kolejowej

[illegible][illegible][illegible][illegible]